







LEGENDA

-  Os ceste
-  Cesta - asfaltirano
-  Asfaltna mulda
-  Peščena bankina / prilagoditev uvozov
-  Prepusti in kanalizacija
-  Kamen v betonu

GRADBENI NAČRT
SKICA GRADBENE SITUACIJE CESTE
 LIST 1
 M 1:500

investitor:
 OBČINA LITJA
 JEREBOVA ULICA 14
 1270 LITJA



rojektiranje, cenitve nepremičnin
 nženiring v gradbeništvu
 adzor, strokovno vodenje pri graditvi
 bjektov

Ulica Mire Pregljeve 4
 1270 Litja tel: 01/8980-150 email: info@pino.si
 fax: 01/8980-155 sple: www.pino.si

objekt:
 MODERNIZACIJA JAVNE POTI JP 709981
 M. DOLGA NOGA - JEVNICA
 (L=667 m)

vodja projekta: JOŽE POGLAJEN, univ.dipl.inž.grad.

odgovorni projektant: JOŽE POGLAJEN, univ.dipl.inž.grad.

št. odg. projektanta: IZS G-1091

načrt:
 GRADBENI NAČRT
 SKICA GRADBENE SITUACIJE CESTE
 LIST 1


projektant: MIHA TOMAŽIČ, dipl.inž.grad.

št. proj.: 37/18 merilo: 1:500

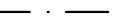

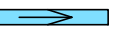


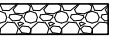
faza: IDZ

datum: apr. 2018 št. lista: 2.1


OPOMBE:
 - Za izvedbo izpustov meteorne vode na teren pod cesto si mora investitor pred pričetkom gradnje pridobiti soglasja od lastnikov zemljišč.
 - Vz dolž ceste se v vkopne brežine po potrebi vgradi vzdolžna drenaža.



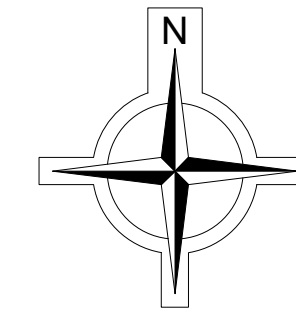
LEGENDA

-  Os ceste
-  Cesta - asfaltirano
-  Asfaltna mulda
-  Peščena bankina / prilagoditev uvozov
-  Prepusti in kanalizacija
-  Kamen v betonu

GRADBENI NAČRT
SKICA GRADBENE SITUACIJE CESTE
 LIST 2
 M 1:500

investitor:	OBČINA LITUA JEREBOVA ULICA 14 1270 LITUA	 projektiranje, cenitve nepremičnin inženiring v gradbeništvu nadzor, strokovno vodenje pri graditvi objektov Ulica Mire Pregljeve 4 1270 Litija tel: 01/8980-150 fax: 01/8980-155 email: info@pino.si splet: www.pino.si
objekt:	MODERNIZACIJA JAVNE POTI JP 709981 M. DOLGA NOGA - JEVNICA (L=667 m)	
načrt:	GRADBENI NAČRT SKICA GRADBENE SITUACIJE CESTE LIST 2	vodja projekta: JOŽE POGLAJEN, univ.dipl.inž.grad. odgovorni projektant: JOŽE POGLAJEN, univ.dipl.inž.grad. št. odg. projektanta: IZS G-1091 projektant: MIHA TOMAŽIČ, dipl.inž.grad. št. proj.: 37/18 datum: apr. 2018
faza:	IDZ	merilo: 1:500 št. lista: 2.2

OPOMBE:
 - Za izvedbo izpustov meteorne vode na teren pod cesto si mora investitor pred pričetkom gradnje pridobiti soglasja od lastnikov zemljišč.
 - Vzdolž ceste se v vkopne brežine po potrebi vgradi vzdolžna drenaža.



LEGENDA

- Os ceste
- Cesta - asfaltirano
- Asfaltna mulda
- Peščena bankina / prilagoditev uvozov
- Prepusti in kanalizacija
- Kamen v betonu

GRADBENI NAČRT
SKICA GRADBENE SITUACIJE CESTE
 LIST 3
 M 1:500

investitor:
 OBČINA LITJA
 JEREBOVA ULICA 14
 1270 LITJA

rojektiranje, cenitve nepremičnin
 nženiring v gradbeništvu
 adzor, strokovno vodenje pri graditvi
 bjektov

Ulica Mire Pregljeve 4
 1270 Litja
 tel: 01/8980-150
 fax: 01/8980-155
 email: info@pino.si
 splet: www.pino.si

objekt:
 MODERNIZACIJA JAVNE POTI JP 709981
 M. DOLGA NOGA - JEVNICA
 (L=667 m)

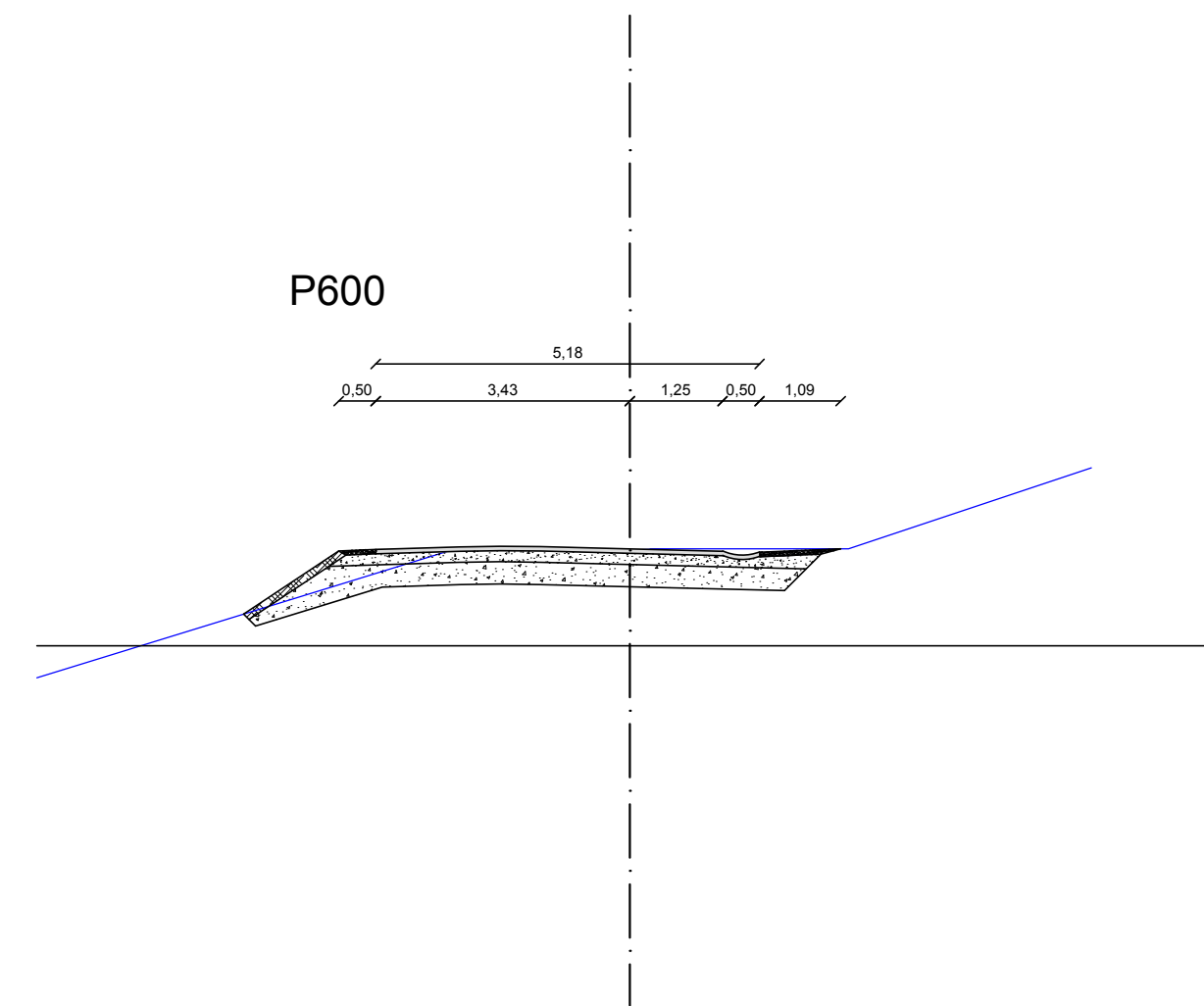
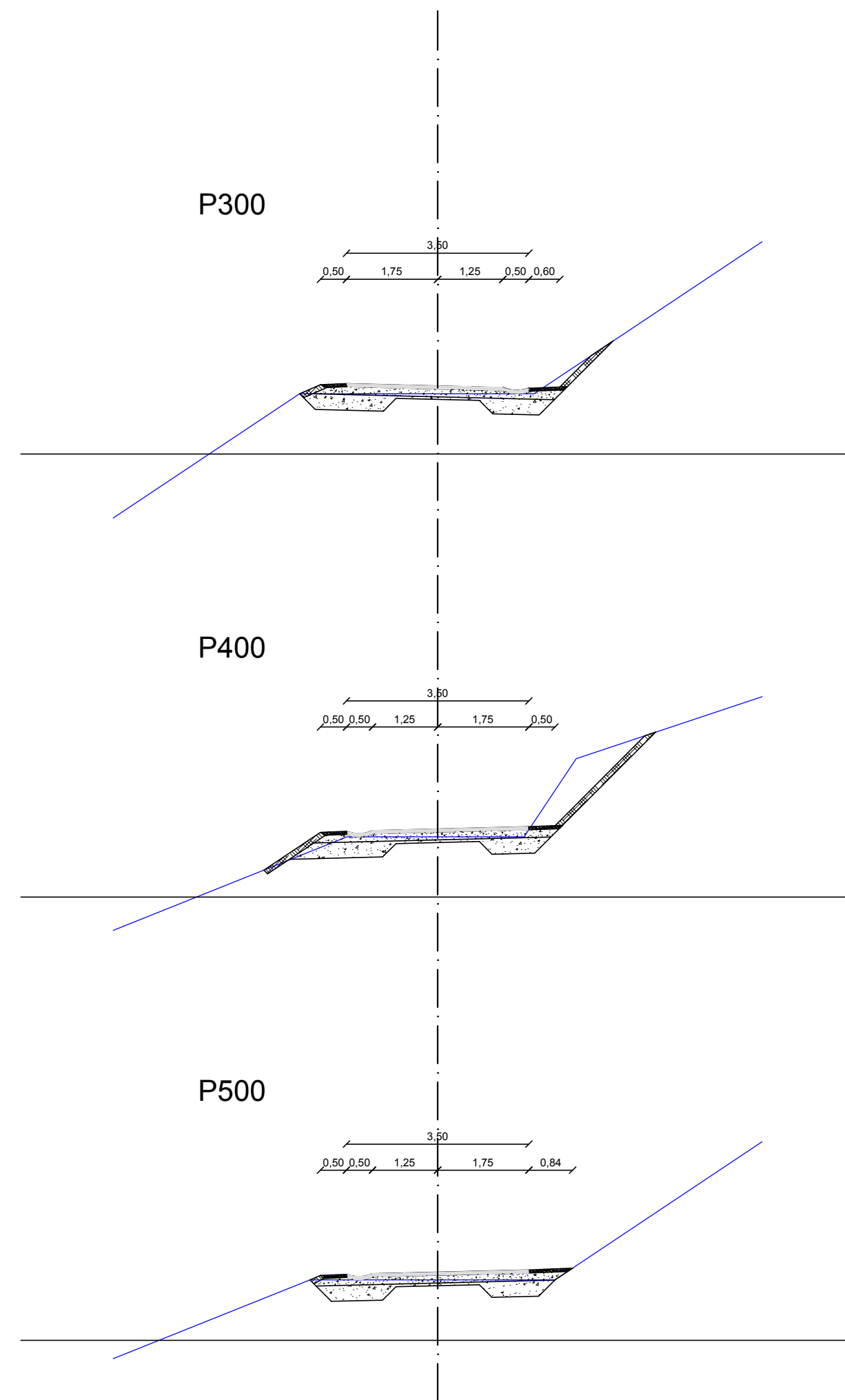
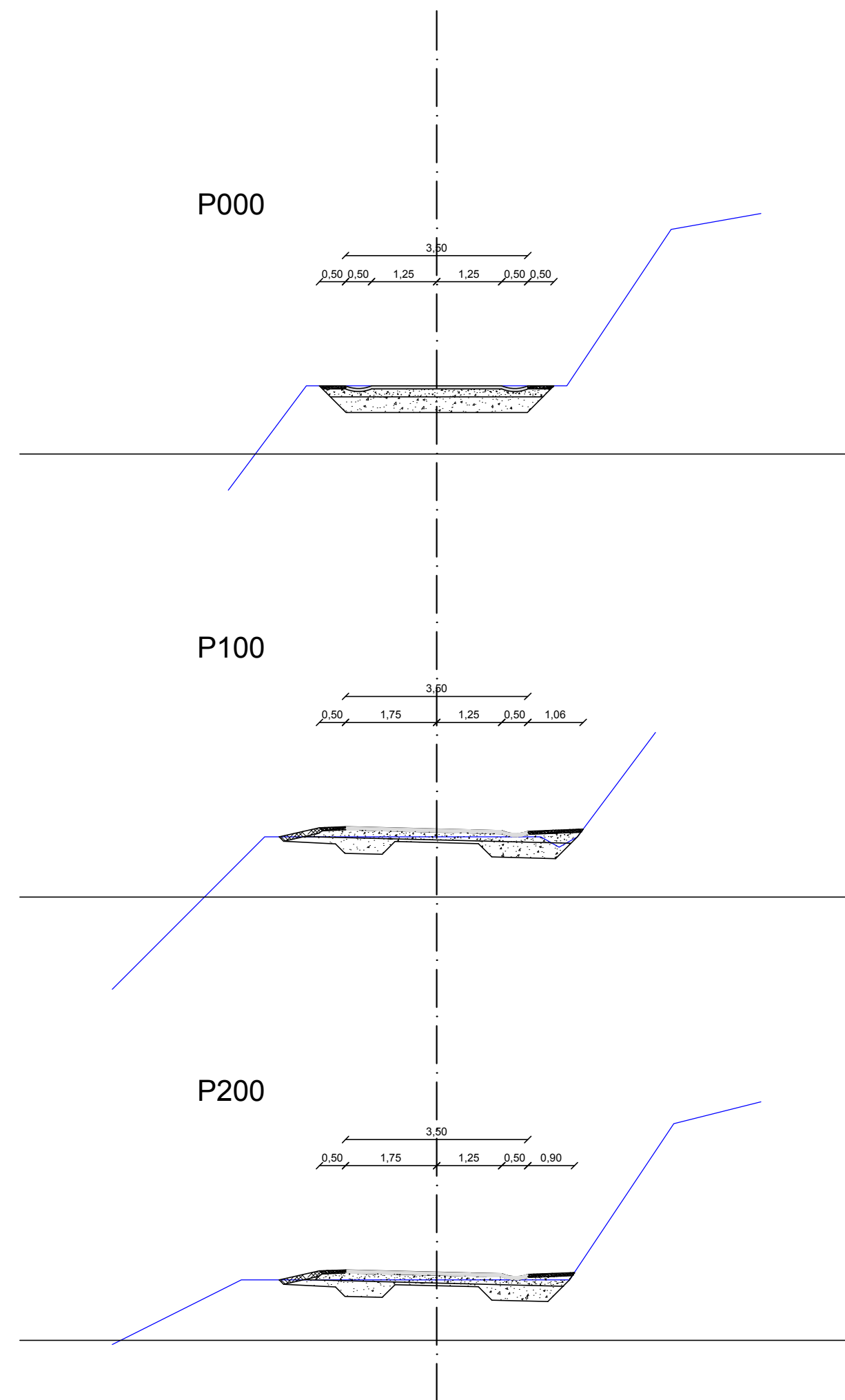
vodja projekta: JOŽE POGLAJEN, univ.dipl.inž.grad.
 odgovorni projektant: JOŽE POGLAJEN, univ.dipl.inž.grad.
 št. odg. projektanta: IZS G-1091

načrt:
 GRADBENI NAČRT
 SKICA GRADBENE SITUACIJE CESTE
 LIST 3

projektant: MIHA TOMAŽIČ, dipl.inž.grad.
 št. proj.: 37/18
 datum: apr. 2018
 merilo: 1:500
 št. lista: 2.3

faza: IDZ

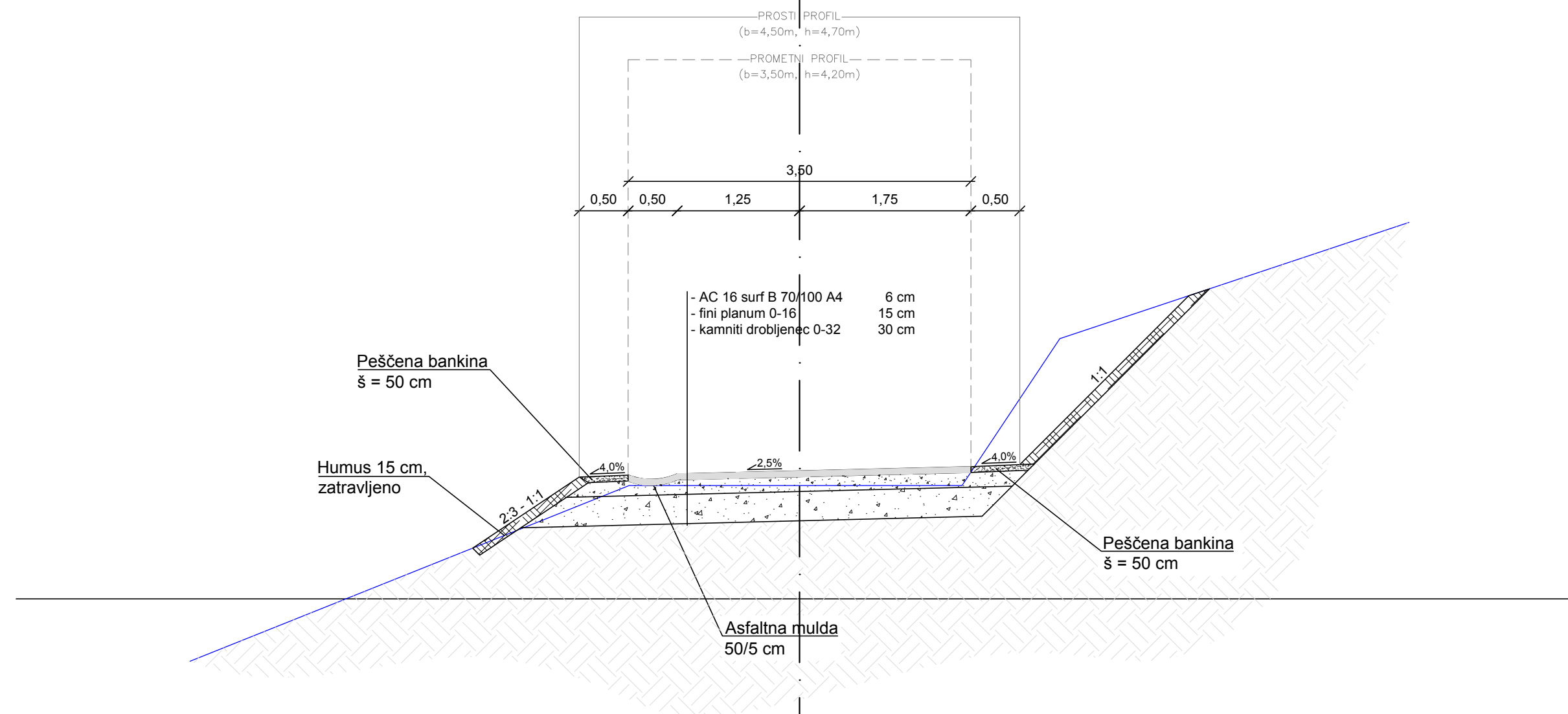
OPOMBE:
 - Za izvedbo izpustov meteorne vode na teren pod cestro si mora investitor pred pričetkom gradnje pridobiti soglasja od lastnikov zemljišč.
 - Vzdolž ceste se v vkopne brežine po potrebi vgradi vzdolžna drenaža.



- LEGENDA**
- — — Os ceste
 - — — Obstoječ teren
 - ▨ AC 16 surf B 70/100 A4
 - ▨ Kamniti drobljenec 0-16 mm (fini planum)
 - ▨ Kamniti drobljenec 0-32 mm (tampon)
 - ▨ Humus, zatravljeno
 - ▨ Utrjene bankine / berme

GRADBENI NAČRT
SKICA PREČNIH PROFILOV
 P000 - P600
 M 1:100

investitor:	OBČINA LITJA JEREBOVA ULICA 14 1270 LITJA	 projektiranje, cenitve nepremičnin inženiring v gradbeništvu nadzor, strokovno vodenje pri graditvi objektov Ulica Mire Pregljeve 4 1270 Litija tel: 01/8980-150 fax: 01/8980-155 email: info@pino.si splet: www.pino.si
objekt:	MODERNIZACIJA JAVNE POTI JP 709981 M. DOLGA NOGA - JEVNICA (L=667 m)	
načrt:	GRADBENI NAČRT SKICA PREČNIH PROFILOV P000 - P600	vodja projekta: JOŽE POGLAJEN, univ.dipl.inž.grad. odgovorni projektant: JOŽE POGLAJEN, univ.dipl.inž.grad. št. odg. projektanta: IZS G-1091 projektant: MIHA TOMAŽIČ, dipl.inž.grad. št. proj.: 37/18 datum: apr. 2018
faza:	IDZ	merilo: 1:100 št. lista: 3




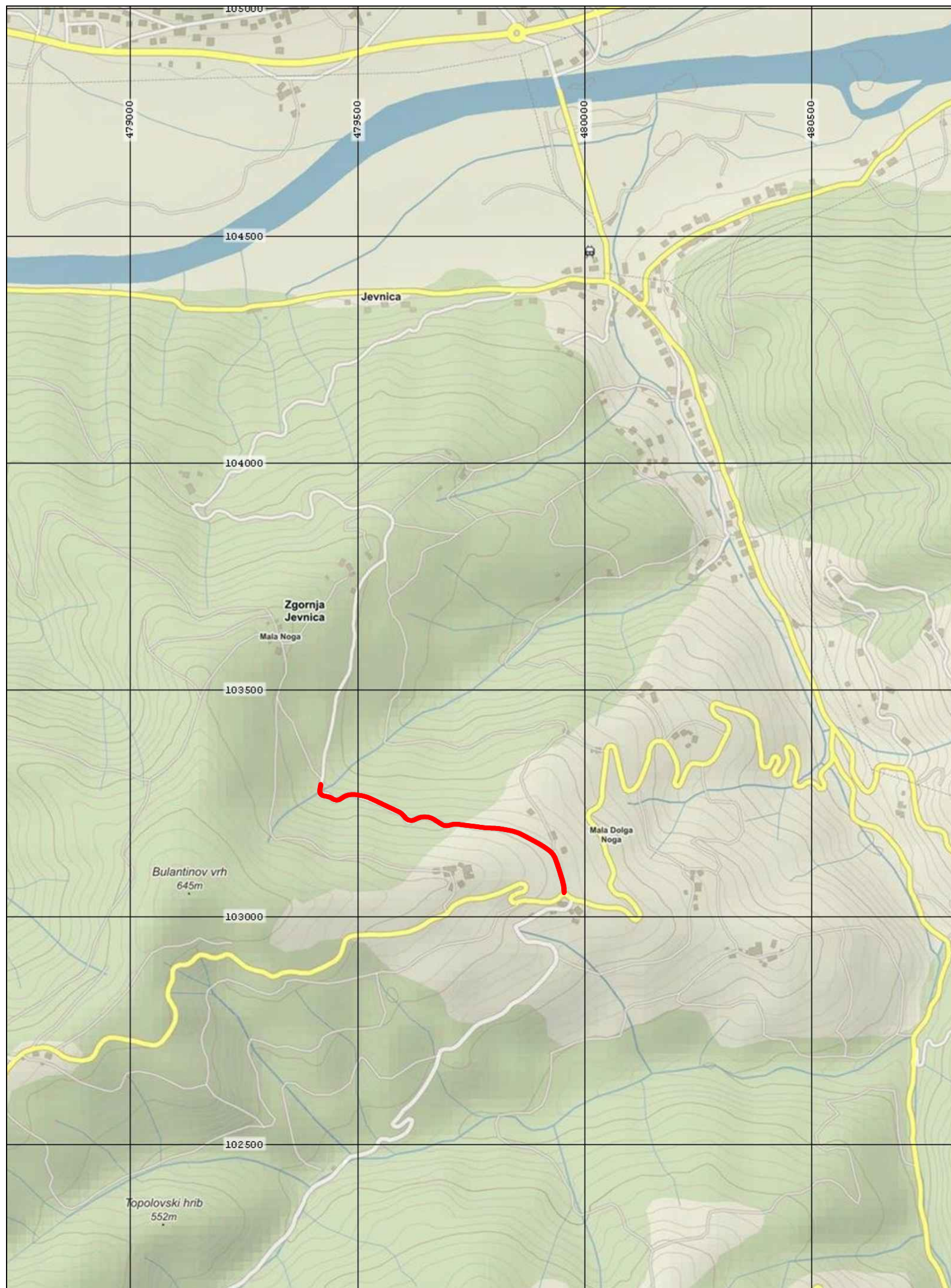
LEGENDA

- · — Os ceste
- Obstoječ teren
- ▬ AC 16 surf B 70/100 A4
- ▬ Kamniti drobljenec 0-16 mm (fini planum)
- ▬ Kamniti drobljenec 0-32 mm (tampon)
- ▬ Humus, zatravljeno
- ▬ Utrjene bankine / berme
- ▬ Raščen teren

GRADBENI NAČRT KARAKTERISTIČNI PREČNI PROFIL

M 1:50

investitor:	OBČINA LITJA JEREBOVA ULICA 14 1270 LITJA	 <p>Projektiranje, cenitve nepremičnin Inženiring v gradbeništvu Nadzor, strokovno vodenje pri graditvi objektov</p> <p>Ulica Mire Pregljeve 4 1270 Litja</p> <p>tel: 01/8980-150 fax: 01/8980-155</p> <p>email: info@pino.si splet: www.pino.si</p>
objekt:	MODERNIZACIJA JAVNE POTI JP 709981 M. DOLGA NOGA - JEVNICA (L=667 m)	
načrt:	GRADBENI NAČRT KARAKTERISTIČNI PREČNI PROFIL	vodja projekta: JOŽE POGLAJEN, univ.dipl.inž.grad. odgovorni projektant: JOŽE POGLAJEN, univ.dipl.inž.grad. št. odg. projektanta: IZS G-1091 projektant: MIHA TOMAŽIČ, dipl.inž.grad. št. proj.: 37/18 merilo: 1:50
faza:	IDZ	datum: apr. 2018 št. lista: 4



GRADBENI NAČRT
PREGLEDNA SITUACIJA
 M 1:10000

investitor: OBČINA LITIJA JERBOVA ULICA 14 1270 LITIJA	 PINO d.o.o. projektiranje, cenitve nepremičnin inženiring v gradbeništvu nadzor, strokovno vodenje pri graditvi objektov Ulica Mire Pregljeve 4 tel: 01/8980-150 email: info@pino.si 1270 Litija fax: 01/8980-155 splet: www.pino.si
objekt: MODERNIZACIJA JAVNE POTI JP 709981 M. DOLGA NOGA - JEVNICA (L=667 m)	vodja projekta: JOŽE POGLAJEN, univ.dipl.inž.grad.
načrt: GRADBENI NAČRT PREGLEDNA SITUACIJA	odgovorni projektant: JOŽE POGLAJEN, univ.dipl.inž.grad.
faza: IDZ	št. odg. projektanta: IZS G-1091
	projektant: MIHA TOMAŽIČ, dipl.inž.grad.
	št.proj.: 37/18 merilo: 1:10000
	datum: apr. 2018 št.lista: 1